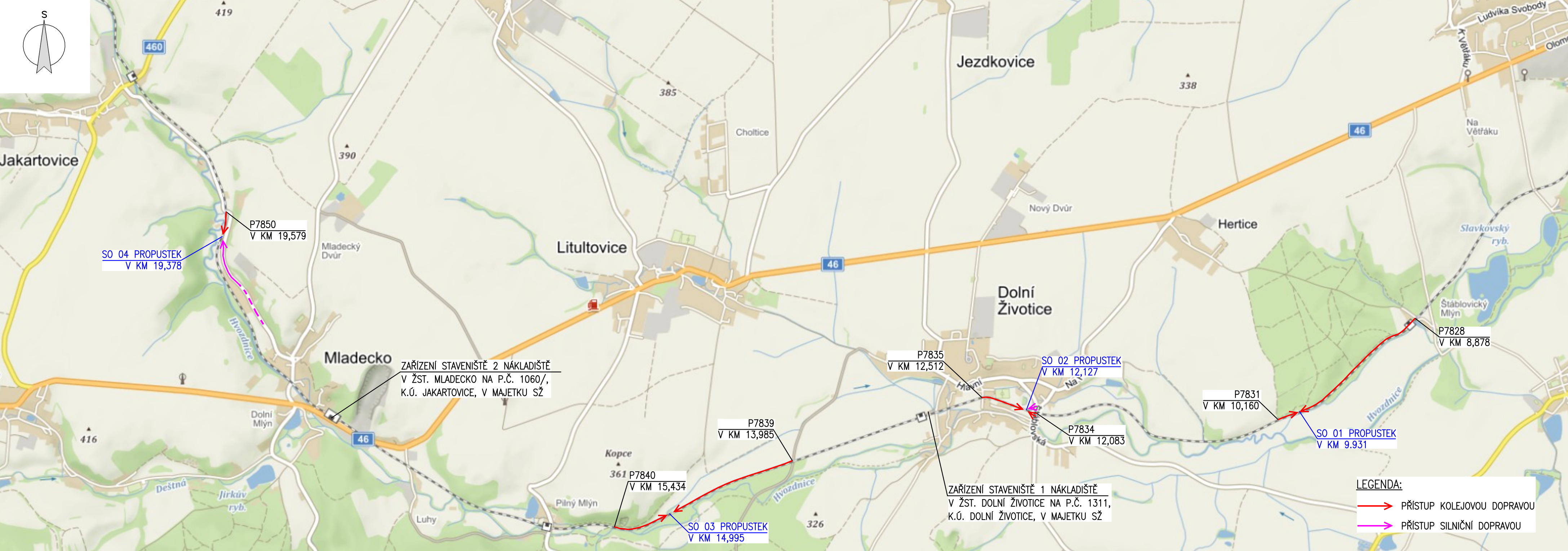
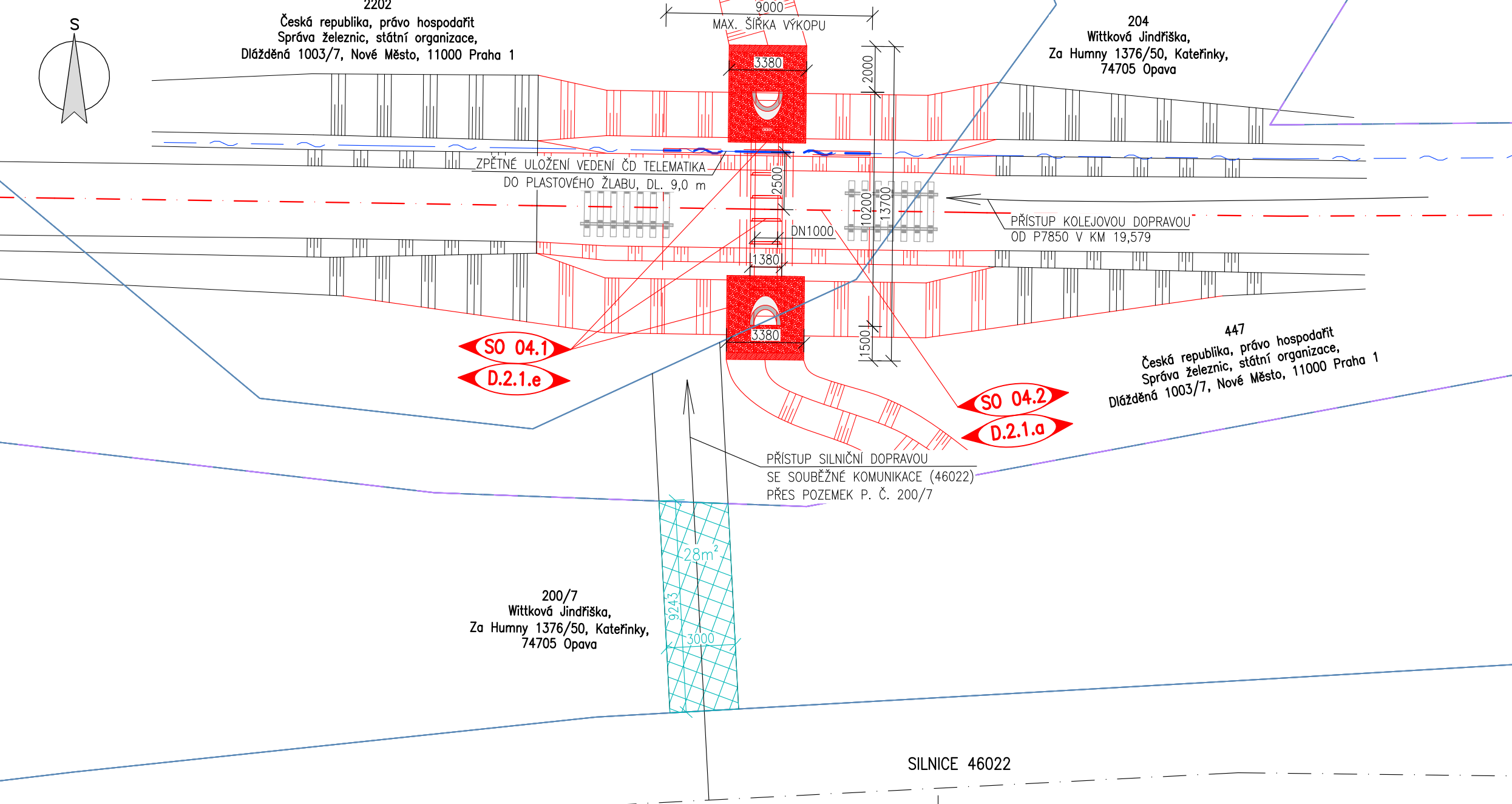


KOORDINAČNÍ SITUAČNÍ VÝKRES

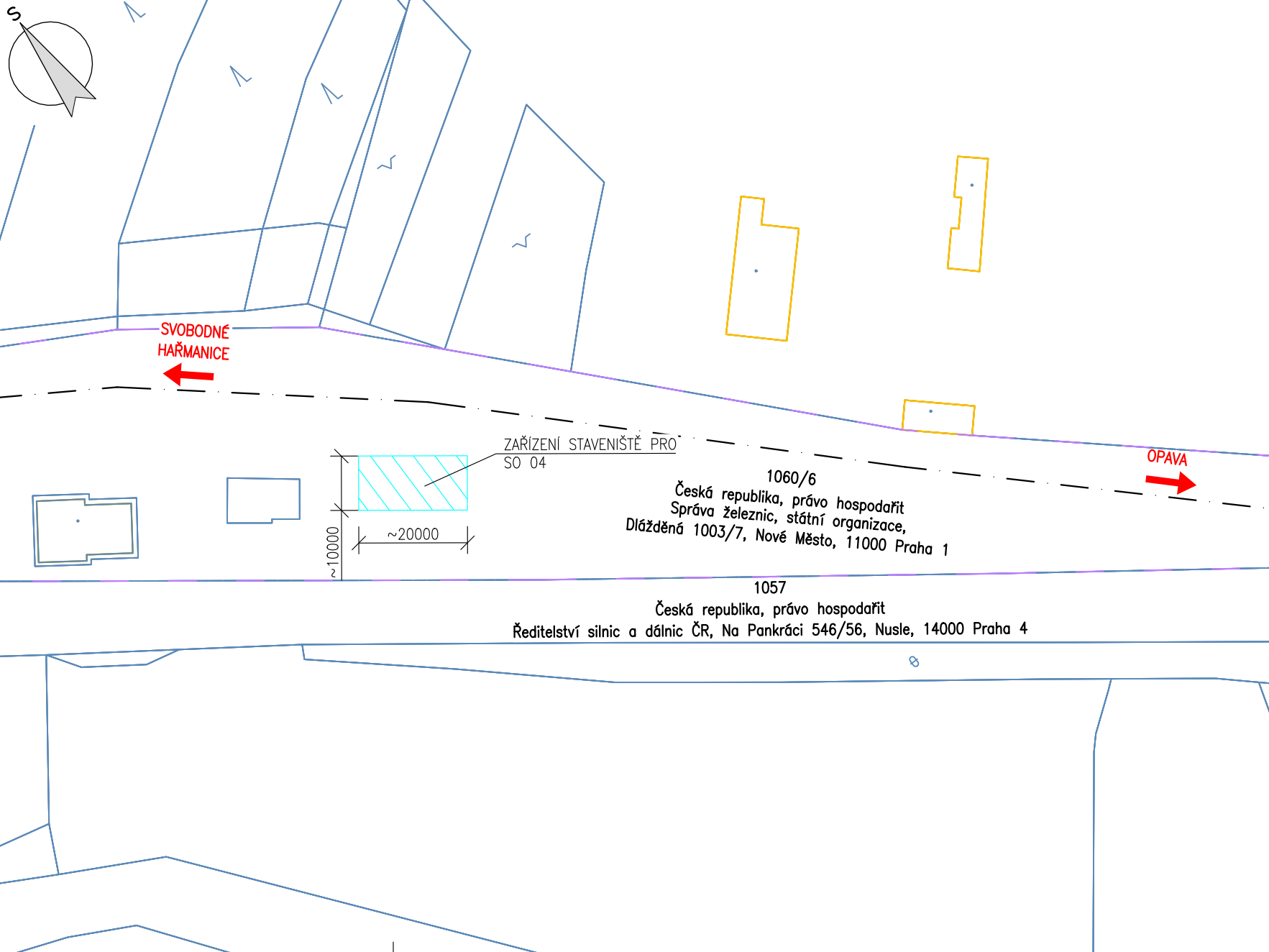
SITUAČNÍ SCHÉMA, M1:20 000



SITUACE V MÍSTĚ STAVENIŠTĚ, M1:200



ZAŘÍZENÍ STAVENIŠTĚ 1, M1:1000



LEGENDA ČAR:

- STÁVAJÍCÍ OSA KOLEJE
- NOVÁ OSA KOLEJE
- NOVÉ K-CE
- HRANICE DRAŽNÍHO POZEMKU
- KATASTRÁLNÍ HRANICE POZEMKŮ
- STÁVAJÍCÍ TERÉN
- DOČASNÝ ZÁBOR | TRVALÝ ZÁBOR

LEGENDA SÍTÍ:

- VEDENÍ ČD TELEMATIKA
- VEDENÍ ČD TELENATIKA, ZPĚTNÉ ULOŽENÍ V ROZSAHU VÝKOPU

DĚLENÍ NA SO:

- SO 04.1 – PROPUSTEK
- SO 04.2 – ŽELEZNIČNÍ SVRŠEK

POZNÁMKY:


- VÝŠKOVÝ SYSTÉM BPV, POLOHOVÝ SYSTÉM S – JTSK.
- PŘED ZAHÁJENÍM STAVBY ZAJISTI ZHOTOVITEL, V DOSTATEČNÉM PŘEDSTIHU, VYTÝČENÍ VŠECH INŽENÝRSKÝCH SÍTÍ. BĚHEM STAVBY JE NUTNÉ DODRŽOVAT PODMÍNKY SPRÁVCŮ SÍTÍ UVEDENÉ V JEJICH VYJÁDRĚNÍCH. VYJÁDRĚNÍ PŘÍSLUŠNÝCH SPRÁVCŮ JSOU DOLOŽENY V DOKLADOVÉ ČÁSTI TÉTO PD.
- PŘED ZAHÁJENÍM STAVBY JE ROVNĚŽ NUTNÉ VYTÝČIT KATASTRÁLNÍ HRANICE POZEMKŮ!
- SEZNAM DOTČENÝCH POZEMKŮ JE UVEDEN V ČÁSTI B.1 N.
- POPIŠ DOPRAVNÍHO ŘEŠENÍ JE DÁLE UVEDEN V ČÁSTECH B.3. A, B.8.1 C, M TÉTO PD.
- ZAŘÍZENÍ STAVENIŠTĚ BUDE UMÍSTĚNO NA NÁKLADIŠTĚ ŽST. MLADECKO PAR.Č. 1060/6 K.Ú. LITULTOVICE – VLASTNICKÉ PRÁVO ČR, PRÁVO HOSPODAŘIT SPRÁVA ŽELEZNIC, STÁTNÍ ORGANIZACE, DLÁŽDĚNÁ 1003/7, NOVÉ MĚSTO, 11000 PRAHA 1.

TABULKA ZÁBORŮ:

| Dočasný zábor během výstavby |       |  |                |                 |
|------------------------------|-------|--|----------------|-----------------|
| Katastrální území            | P. č. | Vlastnické právo / právo hospodaření s majetkem státu        | Druh pozemku   | Velikost záboru |
| Mladecko [696820]            | 200/7 | Wittková Jindřiška, Za Humny 1376/50, Kateřinky, 74705 Opava | Ostatní plocha | 28 m²           |

|           |       |       |                 |
|-----------|-------|-------|-----------------|
|           |       |       | ČÍSLO SOUPRAVY: |
|           |       |       |                 |
|           |       |       |                 |
| REVIZE Č. | DATUM | ZMĚNA |                 |

DOKUMENTACE PO PŘIPOMÍNKÁCH

|                       |  |             |             |   |          |
|-----------------------|--|-------------|-------------|---|----------|
| Zodp. projektant:     | Ing. Barbara Zapletalová<br>IP00 1201337   | Vypracoval: | Lukáš Kovář | PROJEKTANT ČÁSTI PD   |          |
| Autorizovaný inženýr: | Ing. Martin Major<br>IM00 1006876  |             |             | <div><b>F-PROJEKT</b><br/>DOPRAVNÍ STAVBY<br/>F-PROJEKT-DOPRAVNÍ STAVBY s.r.o.<br/>Janáčkova 4642/5d<br/>79601 Prostějov</div> |          |
| Místo stavby:         | p. č. 2202, obec Jakartovice [507377], k.ú. Deštné [625876]                              |             |             |   |          |
| Kraj:                 | Moravskoslezský kraj   |             |             |   |          |
| Investor:             | Správa železnic s.o., Dílždná 1003/7, 1100 Praha   |             |             |   |          |
| Název stavby:         | Údržba, opravy a odstraňování závad u STM 2021<br>- PD propustků na TÚ 2171, 2191 a 2271 |             |             | Formát:   | 4xA4     |
| Část:                 | Propustky na trati odb. Moravice - Svobodné Heřmanice (TÚ 2271) - PD3                    |             |             | Datum:  | 10/2021  |
| SO:                   | SO 04 - Propustek v km 19,378  |             |             | Stupeň:   | DUSP     |
| Oddíl:                | KOORDINAČNÍ SITUAČNÍ VÝKRES  |             |             | Číslo zakázky:  | 221021   |
|                       |  |             |             | Měřítko:  | 1:500    |
|                       |  |             |             | Část dokumentace  | Příloha  |
|                       |  |             |             | <b>C</b>  | <b>3</b> |